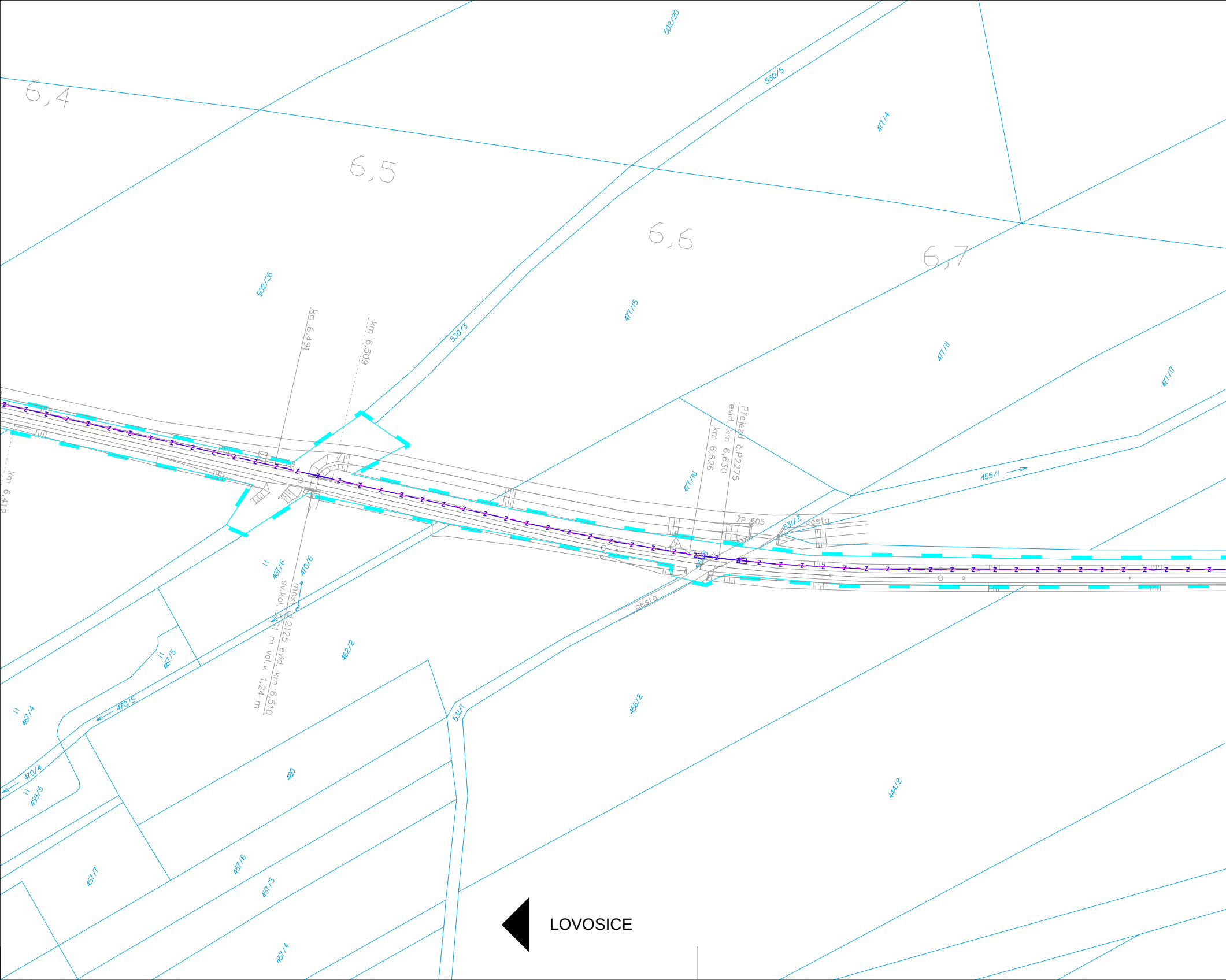
6,4
6,5
6,6
6,7
502/20
530/5
477/4
502/26
477/15
530/3
477/11
477/17
km 6,491
km 6,509
km 6,412
Přejezd č.P2275
evid. km 6,630
km 6,626
477/16
455/1
ŽP 505
531/2
cesta
561/8
467/6
470/6
most id.2125 evid. km 6,510
sv.kol. 2,01 m vol.v. 1,24 m
462/2
cesta
456/2
467/5
470/5
467/4
470/4
459/5
460
531/1
444/2
457/6
457/1
457/5
457/4
LOVOSICE

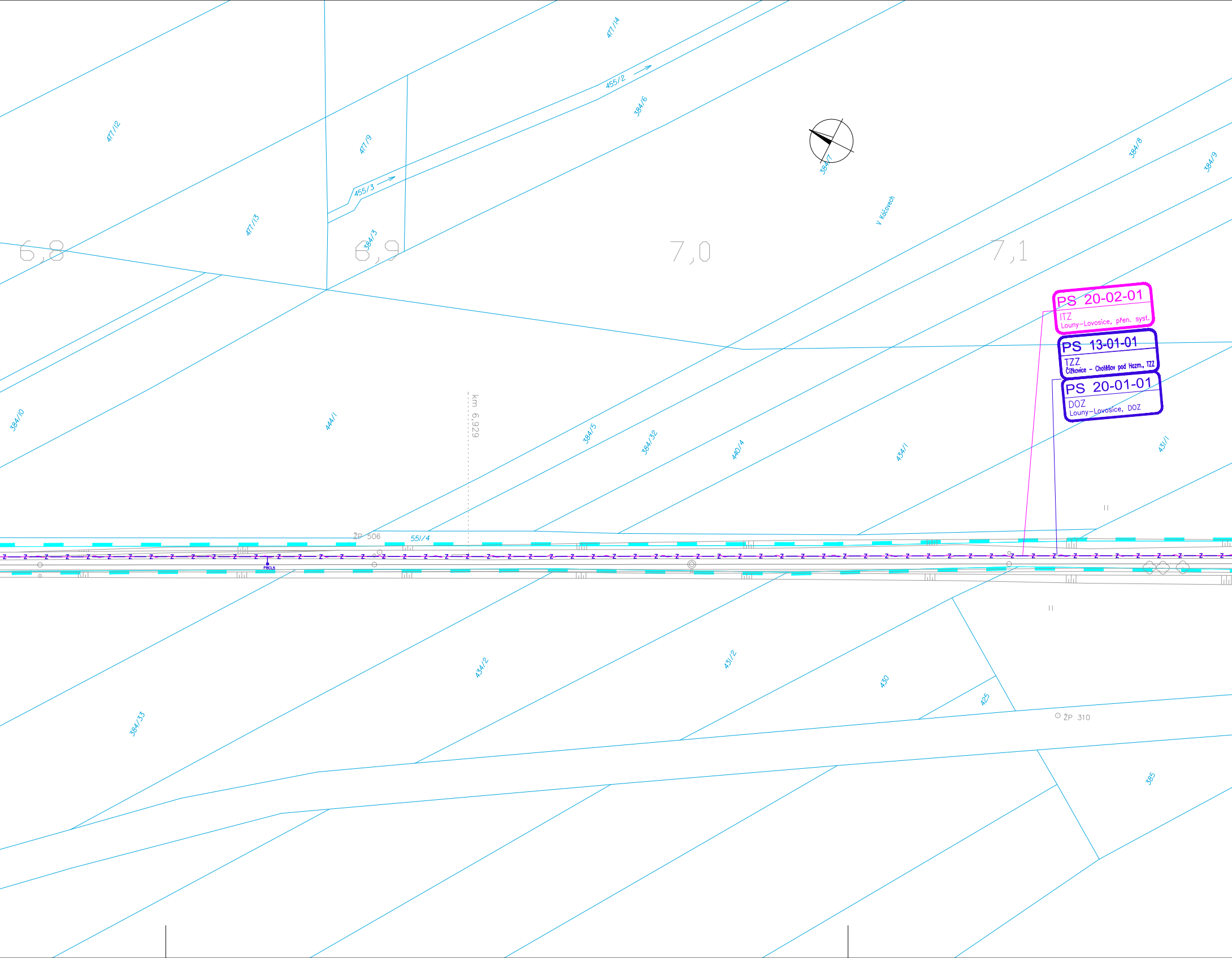
477/12
477/14
455/2
384/6
477/9
455/3
477/13
384/3
384/7
V Káčovech
6,8
6,9
7,0
7,1
384/8
384/9
PS 20-02-01
ITZ
Louny–Lovosice, přen. syst.
PS 13-01-01
TZZ
Čížkovice – Chotěšov pod Hazm., TZZ
PS 20-01-01
DOZ
Louny–Lovosice, DOZ
384/10
444/1
km 6,929
384/5
384/32
440/4
434/1
431/1
ŽP 506
551/4
PBCL5
434/2
431/2
430
425
ŽP 310
384/33
385

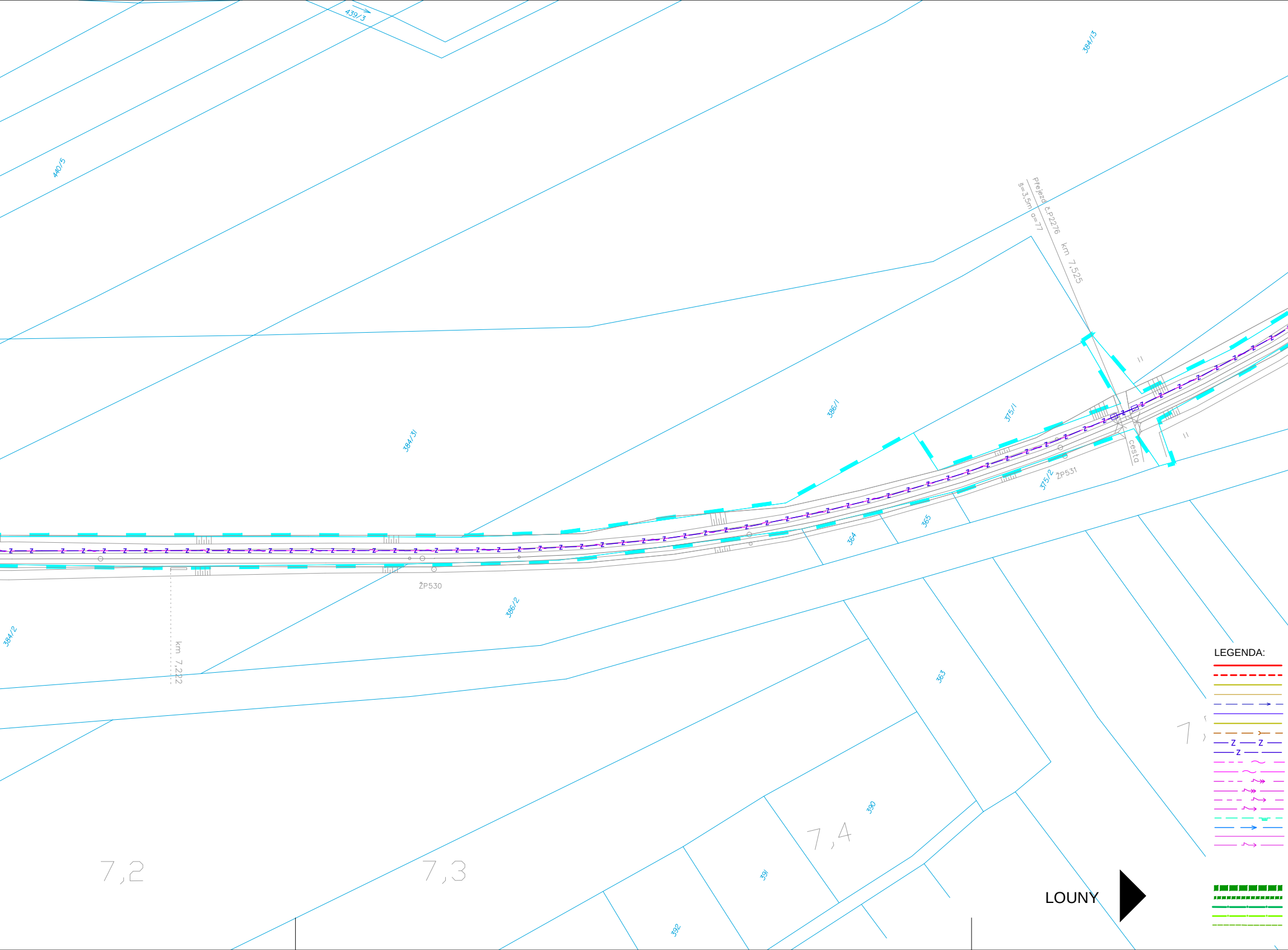
439/3
384/13
440/5
384/31
386/1
375/1
Přejezd č.P2276 km 7,525
š=3,5m α=77
cesta
375/2
ŽP531
ŽP530
386/2
384/2
km 7,222
365
364
363
390
391
392
7,2
7,3
7,4
LOUNY
LEGENDA:
Z
Z
Z

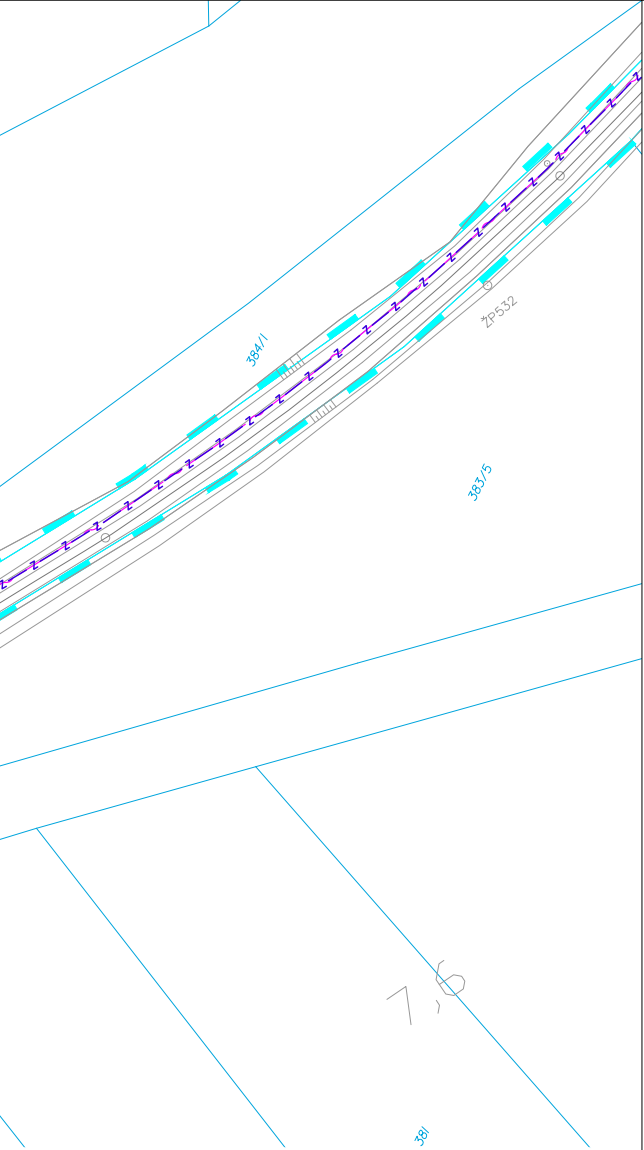
384/1
ŽP532
383/5
7,6
381

nový železniční svršek a spodek
směrová a výšková úprava koleje
rušené koleje
sousední stavby nebo stavby jiného investora
trativody
mostní objekty
mostní objekty - demolice
nová poloha kanalizace
nová poloha zabezpečovacích kabelů - pozemní
nová poloha zabezpečovacích kabelů - nadzemní
nová poloha sdělovacích kabelů - pozemní
nová poloha sdělovacích kabelů - nadzemní
nová poloha vn kabelů - pozemní
nová poloha vn kabelů - nadzemní
nová poloha nn kabelů - pozemní
nová poloha nn kabelů - nadzemní
nová poloha plynovod
nová poloha vodovod
nová poloha ohřev výhybek
nová poloha EOV kabelů

obvod stavby
obvod staveniště
trvalý zábor
dočasný zábor
věcné břemeno

LEGENDA STÁVAJÍCÍCH SÍTÍ:

kanalizace
zabezpečovací kabel - pozemní
zabezpečovací kabel - nadzemní
sdělovací kabel - pozemní
sdělovací kabel - nadzemní
silnoproudý kabel vn - pozemní
silnoproudý kabel vn - nadzemní
slaboproudý kabel nn - pozemní
slaboproudý kabel nn - nadzemní
plynovod
vodovod
ohřev výhybek
teplovod
produktovod

LEGENDA STÁVAJÍCÍ SITUACE:

stáv. koleje
stávající (stav) situace
hranice drážního pozemku
katastr

LEGENDA PLOCH:

🟧	komunikace	⬜	pozemní objekty
▨	demolice	🟪	nástupiště
▨	zařízení staveniště (ZS)		

Operační program Doprava

Evropská unie
Investice do vaší budoucnosti
Fond soudržnosti

Zapracování připomínek 06/2016

Výškový systém Bpv
Souřadnicový systém S-JTSK

2.	AKTUALIZACE	03/2017	Ing. Gottwaldová	
1.	AKTUALIZACE	02/2017	Ing. Gottwaldová	
Změna:	Název změny:	Datum:	Provedl:	Podpis:

Investor, objednatel:

SŽDC
Správa železniční dopravní cesty

Správa železniční dopravní cesty, státní organizace
Dlážděná 1003/7
110 00 Praha 1

kontaktní adresa:
Správa železniční dopravní cesty, s.o.
Stavební správa západ
Sokolovská 1955/278, 190 00 Praha 9

Sdružení "MP+Strabag+KTA - Louny-Lovosice", člen sdružení:

STRABAG Rail a.s.
Železničářská 1385/29, 400 03 Ústí nad Labem-Střekov
tel. +420 475 300 111, e-mail: projekt.ul@strabag.com
ID datové schránky: 9vbgv95

STRABAG

Sdružení "MP+Strabag+KTA - Louny-Lovosice", člen sdružení:

KTA technika spol. s.r.o.
Klatovská 100, 301 00 Plzeň
tel. 378 023 411, e-mail: kta@kta-technika.cz
ID datové schránky: fw3g5xh

KTA TECHNIKA s.r.o.

METROPROJEKT Praha a.s.
nám. I. P. Pavlova 2/1786
120 00 Praha 2

generální ředitel: Ing. David Krása
tel.: +420 296 154 105
www.metroprojekt.cz
info@metroprojekt.cz

METROPROJEKT

Souprava číslo:

HIP: Podpis:
Ing. Petr Zobal
tel.: **+ 420 296 154 247**
Stupeň: **Projekt / DSP**

Název a účel díla:

REVITALIZACE TRATĚ LOUNY - LOVOSICE

Zpracovatelský útvar:
S60 - dopravních staveb
+ 420 296 154 247

Vedoucí útvaru: Podpis:
Ing. Petr Zobal

Název části díla:

SITUACE STAVBY
KOORDINAČNÍ SITUACE STAVBY

C
C.2

Odpovědný projektant: Podpis:
Ing. Petr Provazník

Vypracoval: Podpis:
Ing. Gottwaldová, Valová

Název přílohy:

Koordinační situace stavby km 6,5 - km 7,6

Složka:

Číslo příl.: **030**

Skart. znak:	**V20/2037**	Datum:	**06/2016**								
Počet formátů:	**7xA4**	Měřítko:	**1:1000**	IČD:		**15**	**6750**	**03**	**02**	**00**	**00**